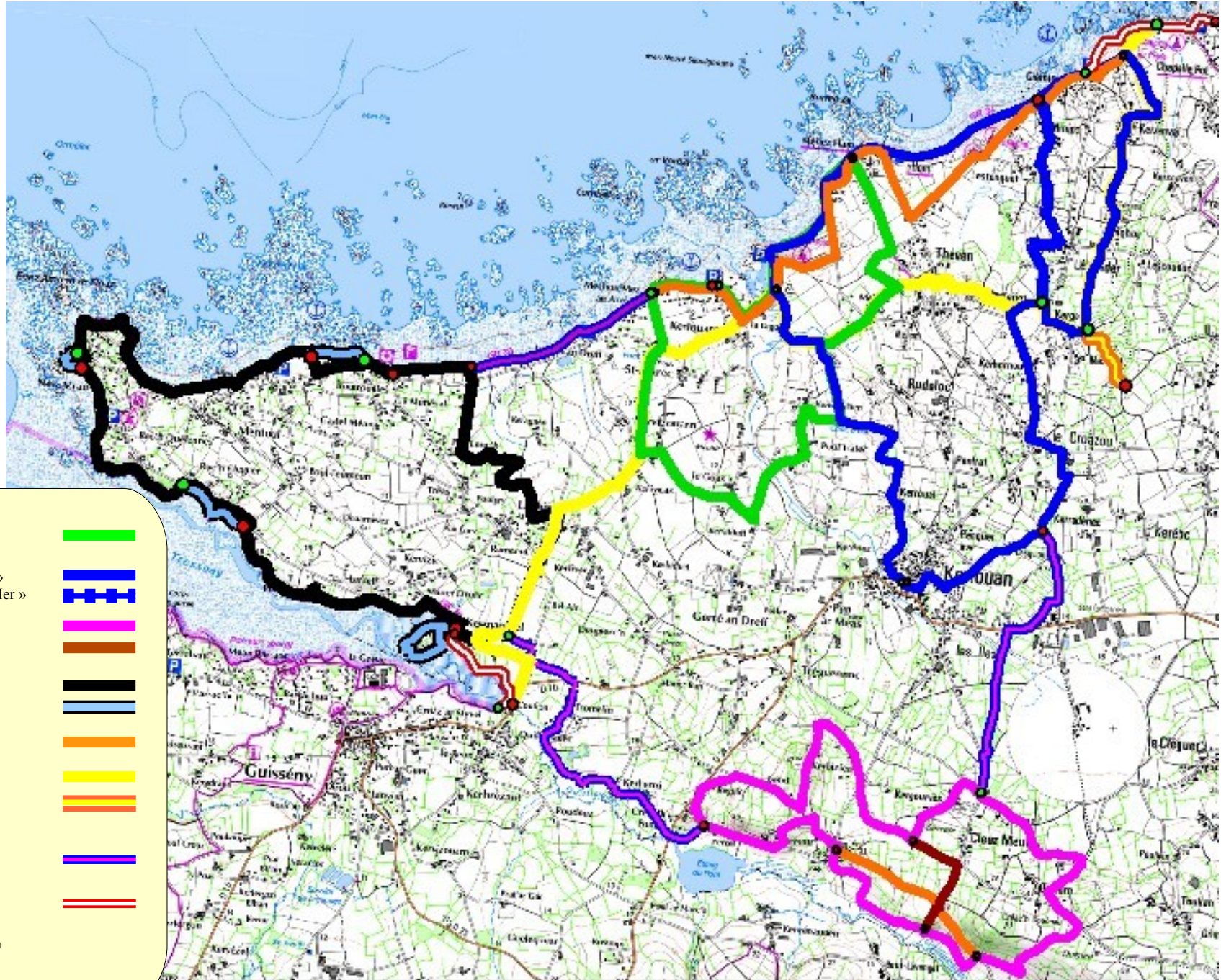




# Carte générale des sentiers sur la commune de Kerlouan



## Légende :

Sentier « A Dreuz »




Sentier « Entre Terre et Mer »  
Raccourci « Entre Terre et Mer »



Sentier « Saint Sauveur »  
Raccourci « Saint sauveur »




Sentier « Neiz Vran »  
Sentier principal  
Variantes



Déviation VTT & Chevaux



Boucle communautaire :  
Circuit principal  
Déviation VTT chevaux



Liaisons entre sentiers :  
Entre terre & mer – St Sauveur  
A Dreuz -- Neiz Vran  
Neiz Vran – St Sauveur



GR 34



Carte extraite de SCAN 25®  
© IGN France  
Autorisation : N° 40-10.505



# Les sentiers de randonnée sur la commune de Kerlouan

Longueur totale : 63 km



Nom du sentier	Couleur de balisage	Longueur (km)	Dénivelé positif (m)	Durée	Statut
A Dreuz	Vert	7,2	82	1h30	Balisé
Entre Terre et Mer	Bleu	10,8	133	2h30	Balisé
Saint Sauveur	Fuchsia	7,8	114	1h55	Balisé
Neiz Vran	Noir	10	88	2h25	Balisé
Boucle communautaire	Jaune	9,2	68	2h10	Balisé
GR 34	Blanc et rouge	12,9	123	2h50	Balisé
Liaison entre « St Sauveur » et « Entre Terre et Mer »	Aubergine hachuré de noir	1,8	6	0h25	Balisé
Liaison entre « Neiz Vran » et « St Sauveur »	Aubergine hachuré de noir	2,3	20	0h30	En projet
Liaison entre « Neiz Vran » et « A Dreuz »	Aubergine hachuré de noir	1,2	8	0h20	Balisage en cours